




SCHEMA DESCRITTIVA DI RILEVAZIONE SUPERFICI COMUNALI

| Localizzazione | | | | | | |
|---|---|-----------------------------------|--------------------------|-----------------------------------|--------------------------|----------------------------------|
| Descrizione tipologia di superficie | Infrastruttura – pareti parcheggio interrato | | | | | |
| Indirizzo e numero civico | Piazza San Francesco – Cava de' Tirreni | | | | | |
| Coordinate satellitari (link) | https://www.google.com/maps/place/Piazza+S.+Francesco/@40.6959982,14.7096207,636m/data=!3m2!1e3!4b1!4m6!3m5!1s0x133bc100b852b343:0xb57e50d7edaa1130!8m2!3d40.695997!4d14.7103862!16s%2Fg%2F11c311sc7h?entry=ttu&g_ep=EgoyMDI1MDkyNC4wIKXMDSoASAFQAw%3D%3D | | | | | |
| Superficie | | | | | | |
| Proprietà | <input checked="" type="checkbox"/> X | <input type="checkbox"/> Pubblica | <input type="checkbox"/> | <input type="checkbox"/> Privata | <input type="checkbox"/> | <input type="checkbox"/> Mista |
| Nel caso di proprietà privata o mista, descrivere il provvedimento che l'ha opzionata ai fini in questione | /// | | | | | |
| Dimensioni | 80mX5m | | | | | |
| Stato della superficie | <input checked="" type="checkbox"/> X | <input type="checkbox"/> Ottimo | <input type="checkbox"/> | <input type="checkbox"/> Discreto | <input type="checkbox"/> | <input type="checkbox"/> Pessimo |
| Note relative alla finitura attuale della superficie e agli interventi a farsi per il migliore risultato dell'opera pittorica | L'infrastruttura è di recente realizzazione, la superficie è in corso di ultimazione con contropareti di finitura | | | | | |
| Documentazione | | | | | | |
| Ortofoto (eventuale) | Allegare 1 immagine | | | | | |
| Vista frontale |  | | | | | |
| Viste di scorcio |  | | | | | |

| | | | |
|---|--|----|----|
| Eventuali dettagli | Allegare max 3 immagini | | |
| Contesto |  | | |
| Vincoli e prescrizioni | | | |
| La superficie è / non è sottoposta a | | Sì | No |
| | Vincolo storico-artistico | X | |
| | Vincolo paesaggistico | X | |
| | Perimetrazione zona A PdF | | X |
| | Perimetrazione UNESCO | | X |
| | Piano del colore | | X |
| | Censimento Architetture MiC | | X |
| | Altro (descrivere) | | |
| Spazio per eventuali altre informazioni | | | |



